

臺中市政府廉能透明獎
一般參賽類申請表

提案機關	臺中市政府水利局
單位主管 職稱及姓名	科長 陳先生
主要辦理人員 及負責工作	莊先生 - 山坡地資訊查詢系統暨水土保持案件查詢資訊系統
協助辦理人員 及負責工作	李小姐 - 系統設計及架構
透明化措 施名稱	水保審查進度透明化

一、開發目的：

為保育山坡地水土資源，民眾對於山坡地得以合理開發利用，並須遵循防災及減災的目的，臺中市政府水利局對山坡地管理業務水土保持計畫及簡易水土保持申報業務建置一系列流程，包含建置民眾版山坡地資訊查詢平台供民眾查詢山坡地範圍、水土保持計畫申請流程作業及申請進度查詢等資訊。

過去，民眾依法令規定提出申請，欲查詢是否位屬山坡地範圍、特定水土保持區等，因為需透過紙本公文往返，往往需耗費數日。如今科技進步飛速，為何不可透過線上查詢快速得知相關資訊呢？

另於水土保持計畫受理審查期間，因為審查過程未能公開、透明，民眾除未能查證審查單位提供設計單位修正之期程外，設計單位亦有可能告訴民眾不實真相，認為是政府審查時間延宕，影響後續整體開發之期程。然而事實真相卻是設計單位修改期程過長，並未如期將資料送審。上面情形除造成民眾對政府之不信任感，亦影響政府名譽，有鑑於此，何不將審查過程完整、公開、透明化，讓民眾一目了然呢？

有關山坡地資訊查詢系統可便利民眾透過地段地號查詢標的所在位置是否有違規紀錄、山坡地查定結果等資訊，並可將該標的相關資訊下載列印。(附件 3) 亦可透過水土保持案件資訊查詢系統，藉由填入案件名稱、申請案件地段號、申請人姓名及其身份證字號查詢水土保持計畫申請案件審查進度。(附件 2)

二、架構內容：

1. 申請水土保持計畫/簡易水土保持附件: 依主管機關規定格式，檢附足夠份數，由目的事業主管機關核轉水土保持計畫。依據水土保持計畫審核監督辦法規定進行書面審核，對於水土保持計畫及簡易申報書所需附件亦建置相關申請作業程序、申請表單、自主檢查表等供民眾自行核對。(附件 1)
2. 民眾方便查詢：可透過網路，讓民眾簡易且快速的查明山坡地土地相關資訊，只需要登打地段地號，便可得知該筆土地是否位於山坡地範圍內、有無違規紀錄、位於水庫集水區、特定水土保持區、是否位於國家公園範圍、位於土石流潛勢溪流範圍以及山坡地可利用限度查定結果等資訊，有效提升政府

	<p>資訊公開透明與效率。可將查詢結果透過 QR code 或是產出 PDF 檔案的方式進行下載，下載結果可於後續申請水土保持相關案件時檢附，簡化案件申請之流程並可加速水利局案件審查之進度。(附件 3) 民眾申請水土保持案件後，透過該系統，可快速查知水土保持計畫申請案件審查進度、審查意見及結果。透過掌握案件審查期程，可妥善整體開發之規劃。(附件 2)</p>
<p>興利防弊、外部監督價值 (28%)</p>	<p>一、系統興利防弊</p> <ol style="list-style-type: none"> 1. <u>有標準作業流程 (SOP)</u>，且完整公開：依據水土保持計畫審核監督辦法規定。 2. <u>提升行政效率</u>：山坡地資訊查詢附件及水土保持計畫申請進度查詢，藉由 E 化公開，可減少民眾電話洽詢、公文往返查詢之時間。 3. <u>落實節能減碳</u>：鼓勵民眾線上查詢所需附件，可有效減少紙本文件之需求消耗。(附件 4) <p>二、外部監督價值</p> <ol style="list-style-type: none"> 1. <u>山坡地資訊查詢系統及水土保持案件查詢資訊系統之使用與便民</u>：為實施水土保持之處理與維護，以保育水土資源，涵養水源，減免災害，促進土地合理利用，增進國民福祉，水土保持義務人於山坡地或森林區內從事水土保持法第 12 條各項行為，應先擬具水土保持計畫，送請主管機關核定。 將山坡地資訊查詢系統及水土保持案件查詢資訊系統由人工作業改為系統化作業，民眾於山坡地資訊查詢系統輸入地段地號，即可立即查詢該筆土地是否位於山坡地範圍及各項限制開發環境套疊結果，如此可簡化函詢作業時間，並推動整體行政效率、簡政便民。民眾申請水土保持案件後，透過該系統，可快速查知水土保持計畫申請案件審查進度及結果，可簡化洽詢作業時間，並消彌民眾疑慮，即時了解案件進度。 2. <u>資訊全都露</u>：呈現各公開資訊，可即時了解山坡地資訊及申請案進度、審查意見等，有利消除民眾各種疑慮及抱怨。

	<p>三、流程簡易化：</p> <ol style="list-style-type: none"> 1. 山坡地資訊查詢：以往民眾若需於山坡地進行開發行為，需函詢主管機關得知申請基地土地資訊，藉由 E 化呈現各公開資訊，可讓民眾透過網路即時得知是否位屬山坡地範圍等資訊，可大幅縮短案件辦理期程。 2. 水土保持案件審查進度公開查詢：民眾申請水土保持案件後，欲得知審查進度，皆需洽詢主管機關。然透過網路查詢，可即時獲取該案件之審查進度。 <p>四、具體興利防弊事蹟：</p> <ol style="list-style-type: none"> 1. 整合系統，便利民眾查詢使用：結合水利局網站、臺中水情 APP 及防災資訊網等系統，共同建置山坡地資訊查詢系統。 2. 水土保持案件應附文件：辦理水土保持相關案件時，皆須查詢是否為山坡地範圍或違規紀錄，藉此，民眾可逕至系統查詢並下載檢附，將有效縮短公文往返查詢時間。 3. 水土保持案件查詢資訊系統：民眾申請水土保持案件後，透過該系統，可快速查知水土保持計畫申請案件審查進度、審查意見及結果。
<p>流程標準化及公開化程度 (28%)</p>	<p>一、 流程標準化</p> <ol style="list-style-type: none"> 1. <u>水土保持計畫/簡易水土保持申報書申請流程</u>：水土保持義務人提出開發或利用許可之申請，並經目的事業主管機關同意申請並受理開發或利用許可申請文件，經現場勘查、程序及實體審查後即可核定。 2. <u>申報水土保持案件必要資訊</u>：於山坡地從事開發使用行為，應先擬具水土保持計畫送審。因此，各項開發案申請程序確認，第一步應先查明開發基地是否位於山坡地範圍，據以確認申請法令規定及程序，爰山坡地範圍資訊查詢速度，將影響開發案件整體申請程序所需耗費時程。 3. <u>列印查詢結果</u>：可將查詢結果透過 QR code 或是產出 PDF 檔案的方式進行下載，下載結果可於後續申請水土保持相關案件時檢附，簡化案件申請之流程並可加速水利局案件審查之進度。 <p>二、 公開化程度</p> <p><u>資訊公開透明</u>：E 化查詢，呈現各公開資訊，有利消</p>

	<p>彌民眾各種疑慮及抱怨，簡化函詢作業時間，並讓水土保持義務人即時得知申請案件進度，有效提升整體行政效率、簡政便民與貼近民意。另本局亦透過臉書、新聞傳播方式進行宣傳，加強民眾對於系統之了解。(附件 2)</p> <p>三、標準作業流程正確性 依據水土保持計畫審核監督辦法制定及辦理。</p>
<p>措施便捷性、完整性及安全性 (18%)</p>	<p>一、格式開放、跨平台與跨應用程式的資料供應特性：製作連結點於水利局網站，並將水土保持計畫、簡易水土保持申報書等相關資料供民眾參閱與下載，並提供 doc、ODT 與 PDF 三種格式，達到資料格式開放、跨平台與跨應用程式的資料供應特性。</p> <p>二、水土保持義務人提出開發或利用許可之申請，依法需經目的事業主管機關同意申請並轉送本局辦理審查，本局於受理簡易水土保持案件有專人負責且公文系統也會轉成申請案件辦理。</p> <p>三、簡易水土保持案件由專人負責，並通知水土保持義務人審查及會勘時間。</p> <p>四、提供查詢介面：申請案所需附件及進度，本局提供完整的資訊展現與便捷的查詢介面，附件則以 PDF 格式呈現，以利民眾下載使用，進度部分，民眾亦可即時得知。(附件 3)</p> <p>五、結合中央主管機關圖資，讓查詢事項更豐富：山坡地資訊查詢系統除水土保持法規定查詢事項(含是否位於山坡地範圍、特定水土保持區、違反水土保持法記錄等)外，更結合相關中央主管機關圖資，如：中央地調所-地質敏感區-活動斷層及地滑、經濟部水利署-水庫集水區、內政部營建署-國家公園範圍及行政院農業委員會水土保持局-土石流潛勢溪流範圍、山坡地土地可利用限度查定管理系統等圖資，讓民眾能於該系統獲知更多所需訊息。</p> <p>六、設定安全緩衝距離帶：考量到地籍會有分割、合併等情形，因此將山坡地範圍做 50 公尺環域分析(Buffer Analysis)，若查詢的地籍位於山坡地邊界 50 公尺範圍內，系統將提醒民眾需洽臺中市政府水利局確認，以正確判別山坡地範圍。</p>

<p>民眾使用情形 (18%)</p>	<p>一、水土保持計畫申請每年約 60~100 件。 二、簡易水土保持申報書申請每年約 400~500 件。 三、山坡地資訊查詢系統建立後，亦可減少承辦人員受理公文量（105 年每月平均受理 50 件，106 年降至每月平均受理 30 件，107 年更降至每月平均受理 10 件），加速行政機關整體行政效率。（查詢人次幾乎每月均逾 5000 人） 四、水土保持案件審查進度查詢，可供民眾即時了解案件進度(查詢次數每月平均約 100 次)。</p>
<p>創新創意作為 (8%)</p>	<p>一、依法訂定水土保持計畫及簡易水土保持申報書申請流程。 二、建置山坡地資訊查詢系統，讓民眾簡易且快速的查明土地相關資訊，運用地理資訊系統將地籍圖、山坡地範圍圖、違反水土保持法違規紀錄及水庫集水區範圍圖等相關資訊圖資套疊，並建置山坡地資訊查詢系統，提供民眾快速查詢土地相關資訊(是否位於山坡地範圍、違反水土保持法記錄、水庫集水區、地質敏感區-活動斷層、地質敏感區-山崩與地滑、水土保持特定區、國家公園範圍、土石流潛勢溪流範圍、山坡地土地可利用限度查定結果)。 三、透過水土保持案件查詢資訊系統，水土保持義務人於申請水土保持計畫或簡易水土保持申報書後，可輕易透過申請地號、義務人姓名或身份證字號，迅速得知案件審查進度。 四、建置水土保持生命週期系統，透過審查單位無紙化上傳審查意見等資料，並一併同步至水土保持案件查詢資訊系統，民眾透過該系統，對於案件審查情形，可輕鬆獲得第一手資料。</p>
<p>相 關 附 件</p>	<p>附件 1：山坡地資訊查詢系統建置目的 附件 2：山坡地案件審查資訊系統建置目的 附件 3：山坡地資訊查詢系統 附件 4：提升行政效率落實節能減碳 附件 5：使用人次統計 附件 6：網頁版山坡地資訊查詢系統功能使用</p>
<p>聯 絡 窗 口</p>	<p>■■■■■■■■■■ ■■■■■■■■■■ ■■■■■■■■■■</p>

- 請參考「柒、評審標準」具體敘明：興利行政、外部監控、防弊性、資訊公開、透明化程度等評核要項。
- 主要辦理人員及協助辦理人員請填寫姓名及負責之工作。
- 格式限制：
 - 一、透明化措施參獎申請表：
 - (1) 內文格式：標楷體字型，字體大小為 14 點，行距為固定行高 18pt。
 - (2) 頁數：A4 紙不超過 3 頁。
 - 二、相關附件
 - (1) 內文格式：不限。
 - (2) 頁數：A4 紙不超過 20 頁。

附件 1 山坡地資訊查詢系統建置目的

依據水土保持法第 12 條規定，於山坡地從事開發使用行為，應先擬具水土保持計畫送審。因此，各項開發案申請程序確認，第一步應先查明開發基地是否位於山坡地範圍，據以確認申請法令規定及程序，爰山坡地範圍資訊查詢速度，將影響開發案件整體申請程序所需耗費時程。

為提供民眾簡易及快速的查詢方式，將山坡地範圍查詢業務由人工作業改為系統化作業，民眾於山坡地資訊查詢系統輸入地段地號，即可立即查詢該筆土地是否位於山坡地範圍及各項限制開發環境套疊結果，如此可簡化函詢作業時間，並推動整體行政效率、簡政便民。

簡易水土保持申報書		申報日期： 年 月 日	
受理機關			
計畫名稱			
開發種類	於山坡地或森林區內從事本法第十二條第一項各款行為，且挖方及填方合計總和或堆積土石方分別未滿二千立方公尺，適用水土保持計畫審核監督辦法第三條規定之種類及規模（備註二）：		
	<input type="checkbox"/> 一、從事農、林、漁、牧地之開發利用所需之修築農路：路基寬度未滿四公尺，且長度未滿五百公尺者。		
	<input type="checkbox"/> 二、從事農、林、漁、牧地之開發利用所需之整坡作業：未滿二公頃者。		
	<input type="checkbox"/> 三、修建鑛路、公路、農路以外之其他道路：路基寬度未滿四公尺，且長度未滿五百公尺者。		
	<input type="checkbox"/> 四、改善或維護既有道路者：拓寬路基或改變路線之路基總面積未滿二千平方公尺。		
	<input type="checkbox"/> 五、開發建築用地：建築面積及其他開挖整地面積未滿五百平方公尺者。		
	<input type="checkbox"/> 六、設置高度在六公尺以下一層樓農作產銷設施之農業生產設施或林業設施之林業經營設施：建築面積及其他開挖整地面積合計未滿一公頃；免申請建築執照者，前開建築面積以其與建設施面積核計。		
	<input type="checkbox"/> 七、堆積土石。		
	<input type="checkbox"/> 八、採取土石：土石方未滿三十立方公尺者。		
	<input type="checkbox"/> 九、設置公園、墳墓、運動場地、原住民在原住民族地區依原住民族基本法第十九條規定採取礦物或其他開挖整地：開挖整地面積未滿一千平方公尺。		
<input type="checkbox"/> 十、其他法令規定，得以簡易水土保持申報書代替者。			
水土保持義務人	姓名或名稱	(簽章)	
	國民身分證統一編號或營利事業統一編號	電話	
	住居所或營業所	縣(市) 鄉(鎮、市、區) 村(里) 路(街) 巷 號 樓之	
實施地點	計畫面積	公頃 使用編定別	
	土地座落	縣(市) 鄉(鎮、市、區) 段 小段 地號等 筆(事業區 林班 小班)	
檢核事項	申請開發基地內土地無違規開發情形？	<input type="checkbox"/> 是 <input type="checkbox"/> 否	水土保持計畫審核監督辦法第十條第一項第六款及第七款
	申請開發基地內土地無座落於特定水土保持區？	<input type="checkbox"/> 是 <input type="checkbox"/> 否	水土保持法第十九條第二項及水土保持計畫審核監督辦法十一條第四款
	申請開發基地內土地無座落於國家公園範圍內？	<input type="checkbox"/> 是 <input type="checkbox"/> 否	水土保持法第十四條
	申請開發基地內土地無座落於水庫集水區範圍內？	<input type="checkbox"/> 是 <input type="checkbox"/> 否	山坡地保育利用條例第三十二條之一
農業整地作業			
	修建其他道路或修築農路	長度	公尺 路基寬度 公尺
	改善或維護既有道路	路基總面積	平方公尺 上下邊坡挖、填方總合 立方公尺
	開發建築用地	建築面積	平方公尺 其他開挖 平方公尺 合計 平方公尺

圖 1 水土保持申報書需檢核事項

附件 2 山坡地案件審查資訊系統建置目的

藉由選擇水土保持案件查詢功能，在進入查詢頁後，選擇輸入案件名稱或是輸入地籍資料或是輸入申請人姓名，其中一種查詢的條件後，可查詢出所有相關之水土保持案件，並可登入管理者身分，系統會依全縣調整顯示資訊，點選該案件詳細功能，便可察看審查進度資料。案件詳細資料畫面如下所示。

臺中市政府水利局
水土保持計畫申請進度查詢

水土保持案件審查進度查詢

請輸入欲查詢的條件：

- 案件名稱
- 地籍 【請選擇行政區】 區 【請選擇地段】 段 號
- 申請人姓名
- 身份證字號
- (統一編號)

此條件可查詢詳細資料

查詢 取消

注意事項：此系統僅供查詢108年1月1日以後受理案件(不含設計變更)，造成不便敬請見諒。

瀏覽人數：523

臺中市政府

隨時掌握水保進度 水土保持案件審查進度查詢系統全新上線

臺中市政府水利局「水土保持案件審查進度查詢」系統全新上線，即日起受理的水土保持申請案件(不含設計變更)，只要在系統上輸入地籍或身分證字號等關鍵字，即可查詢案件進度，步驟簡單、容易上手，免去民眾打電話詢問所造成不便。

水利局表示，「水土保持案件審查進度查詢」系統除民眾查詢案件申請進度外，也可下載會議、會議紀錄及水土保持設計平面配置圖，以利民眾獲取並了解審圖內容及設計格式等相關資訊。

此外，系統更新增「貼心小叮嚀逾期通知2.0」機制，對於核定後已無法定開工時間但尚未申報開工案件，將於到期前20日發送簡訊提醒申請人儘速於期限內申報；另對於未申報開工的案件也有同樣機制，大幅減少案件逾期發生，避免民眾因逾期而需要重新申請、補繳資料。

水利局說明，有關「水土保持案件審查進度查詢」系統有以下2種連結方式：(1) 至臺中市政府水利局官網主體網站點選連結，或(2) 輸入網址：https://wbeocin.taichung.gov.tw/dlida/webpages/SWCB_MD/CASE_Query.aspx，即可使用查詢，歡迎有需要的民眾多加利用。(8/29*22)水利局

聯絡人: 臺中市政府水利局 紀先生
聯絡電話: 04-22289111分機53505

市府分區: 水利發展處民眾服務 發布日期: 2019-08-29 點閱次數: 467

圖 2 水土保持案件查詢資訊系統及新聞稿示意

附件 3 水土保持生命週期系統建置目的

藉由選擇水土保持案件查詢、技師資料查詢、公會資料查詢等，在進入查詢頁後，選擇輸入案件名稱或是輸入地籍資料或是輸入申請人姓名，其中一種查詢的條件後，可查詢出該水土保持案件審查歷程所有的會議紀錄、案件狀態及核准之施工期限等。

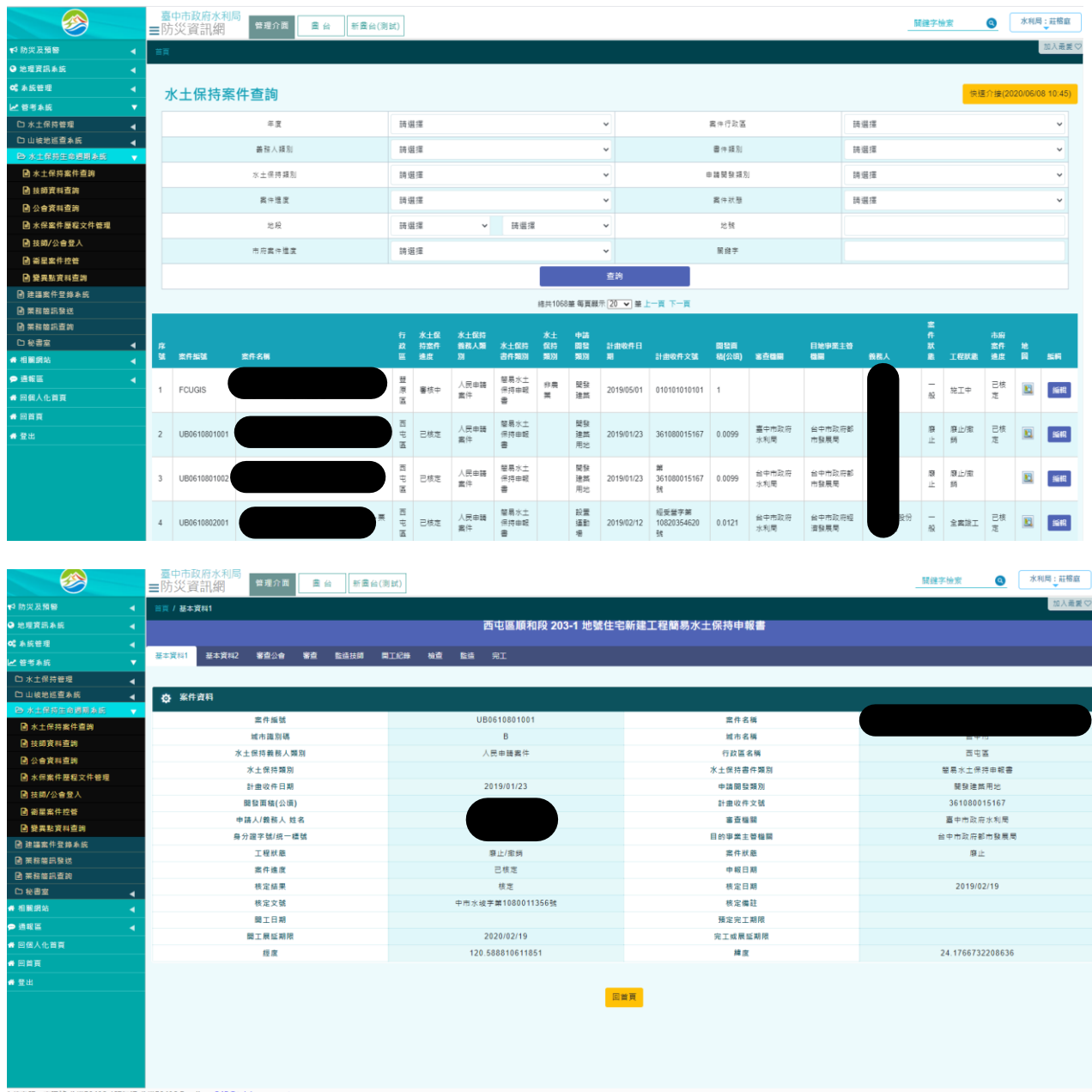


圖 3 水土保持生命週期系統示意

附件 4 山坡地資訊查詢系統

讓民眾簡易且快速的查明土地相關資訊，運用地理資訊系統將地籍圖、山坡地範圍圖、違反水土保持法違規紀錄及水庫集水區範圍圖等相關資訊圖資套疊，並建置山坡地資訊查詢系統，提供民眾快速查詢土地相關資訊(是否位於山坡地範圍、違反水土保持法記錄、水庫集水區、地質敏感區-活動斷層、地質敏感區-山崩與地滑、水土保持特定區、國家公園範圍、土石流潛勢溪流範圍、山坡地土地可利用限度查定結果)。

臺中市政府水利局 山坡地資訊查詢系統

地段地號查詢

行政區: 北屯區

地段: 大貴段

地號 (可多筆): 00010000

查詢的地號: 大貴段00010000地號

查詢

查詢人次: 7237

查詢結果

大貴段1地號

山坡地範圍查詢結果

經查「大貴段00010000地號」，此筆土地【位於依「山坡地保育條例」核定公告之山坡地範圍】

違規記錄查詢結果

經查「大貴段00010000地號」，此筆土地截至106年7月3日前【有過違規紀錄，請向本局坡地管理科洽詢】

水庫集水區查詢結果

經查「大貴段00010000地號」，此筆土地【不位於水庫集水區範圍】

【資料來源：水庫集水區暨自來水水質水量保護區查詢系統 <http://tppr.wra.gov.tw/sensitive/>】

業務諮詢：水利局坡地管理科 04-22289111分機53500 系統客服：李小姐 04-22289111分機53710 g245@taichung.gov.tw

圖 4 查詢頁面



圖 5 系統產出查詢結果提供民眾列印
(承辦人員可透過 QRcode 掃描，檢核查詢結果正確性)



圖 6 水利局首頁



圖 7 水利局網站連結

附件 5 提升行政效率落實節能減碳

一、山坡地資訊查詢系統於 106 年上線，105 年與 106 年及 107 年山坡地資訊查詢流程差異說明如下：

1. 政策推動前（105~107 年）山坡地資訊查詢方式

承辦人員受理民眾申請查詢函文後，利用地籍資料與山坡地範圍圖套疊，查明確認後即擬函（稿）、陳核及發文，公文送達至民眾所需時間約 4~6 天。105 年每月平均受理山坡地查詢公文約 50 件。

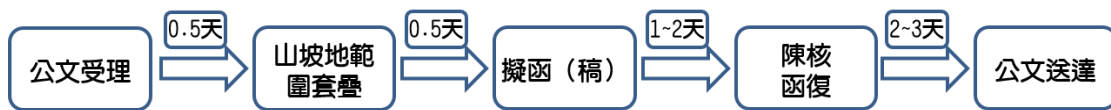


圖 8 受理查詢公文流程

2. 政策推動後（108 年）山坡地資訊查詢方式

民眾至「山坡地資訊查詢系統」，輸入地段地號資料，即可即時查詢該筆土地是否位於山坡地範圍及各項限制開發環境套疊結果。108 年截至 5 月底止，每月平均受理山坡地查詢公文已降至約 10 件。

以往民眾查詢山坡地範圍等相關資訊，皆需等待 4~6 天公文往返時間，而山坡資訊查詢平台上線後，可即時獲知所需資訊無需等待，並可列印出查詢結果提供作為水土保持書件使用，除可減少查詢所需函詢作業時間，更能提升民眾申請山坡地開發案件整體程序所需時程。

另外，山坡地資訊查詢系統建立後，亦可減少承辦人員受理公文量（105 年每月平均受理 50 件，106 年降至每月平均受理 30 件，107 年降至每月平均受理約 10 件），加速行政機關整體行政效率、簡政便民，更能節省紙張又環保，並提升行政滿意度且營造民間與政府之雙贏。



圖 9 系統建置後便民流程

二、結合中央機關主管圖資，讓查詢事項更豐富

山坡地資訊查詢系統除水土保持法規定查詢事項（是否位於山坡地範圍、水土保持特定區、違反水土保持法記錄等）外，更結合相關中央機關主管圖資，如：中央地調所-地質敏感區-活動斷層及地滑、經濟部水利署-水庫集水區、內政部營建署-國家公園範圍及行政院農業委員會水土保持局-土石流潛勢溪流範圍、山坡地土地可利用限度查定管理系統等圖資，讓民眾能於該系統獲知更多所需訊息。

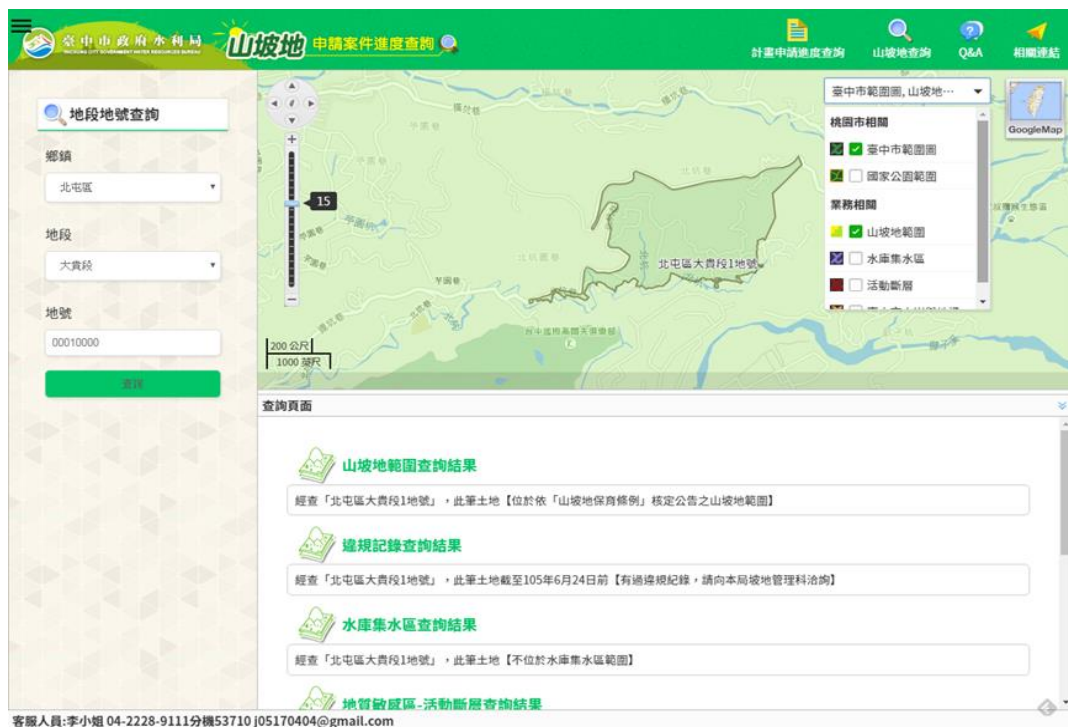


圖 10 增加中央機關主管圖資連結

三、水土保持案件查詢

水土保持義務人提出申請案件後，往往未能得知市府審查進度，便難以掌握整體期程，嚴重影響其申請案件後續規劃。如今，透過水土保持案件審查進度查詢系統，民眾可透過開發案件基本資料，獲取案件審查進度。

水土保持計畫申請進度查詢

水土保持案件審查進度查詢

請輸入欲查詢的條件：

●案件名稱

●地籍 【請選擇行政區】 區 【請選擇地段】 段 號

●申請人姓名

身份證字號

●(統一編號) 此條件可查詢詳細資料

「注意事項：此系統僅供查詢108年1月1日以後受理案件(不含設計變更)，造成不便敬請見諒。」

瀏覽人數：523

案件詳情

名稱：新社區大南段大南小段203-1270地號住宅新建工程簡易水土保持申報書

申請人姓名(義務人)：呂○○

計畫收件日期：108/01/02

審查機關：臺中市政府水利局

市府案件進度：已核定

工程狀態：尚未開工

審查進度：

序號	文號	審查日期	審查結果
1	361080000010	2019-01-08	通過

[回到列表](#)

案件詳情

行政區：新社區

名稱：
書

申請人姓名(義務人)：

水土保持書件類別：簡易水土保持申報書

水土保持義務人類別：人民申請案件

申請開發類別：開發建築

水土保持類別：

計畫收件文號：361080000010

計畫收件日期：108/01/02

開發面積(平方公尺)：446

目的事業主管機關：臺中市政府都市發展局

審查機關：臺中市政府水利局

市府案件進度：已核定

工程狀態：尚未開工

核定日期：2019/1/24 上午 12:00:00

核定文號：中市水坡字第1080005971號

施工配置圖：[檔案下載](#)

審查進度：

序號	文號	審查日期	審查結果
1	361080000010	2019-01-08	通過

審查記錄：

序號	審查日期	補正期限	意見函檔
1	2019-01-08	2019-01-31	審查意見

檢查記錄：

沒有資料可顯示。

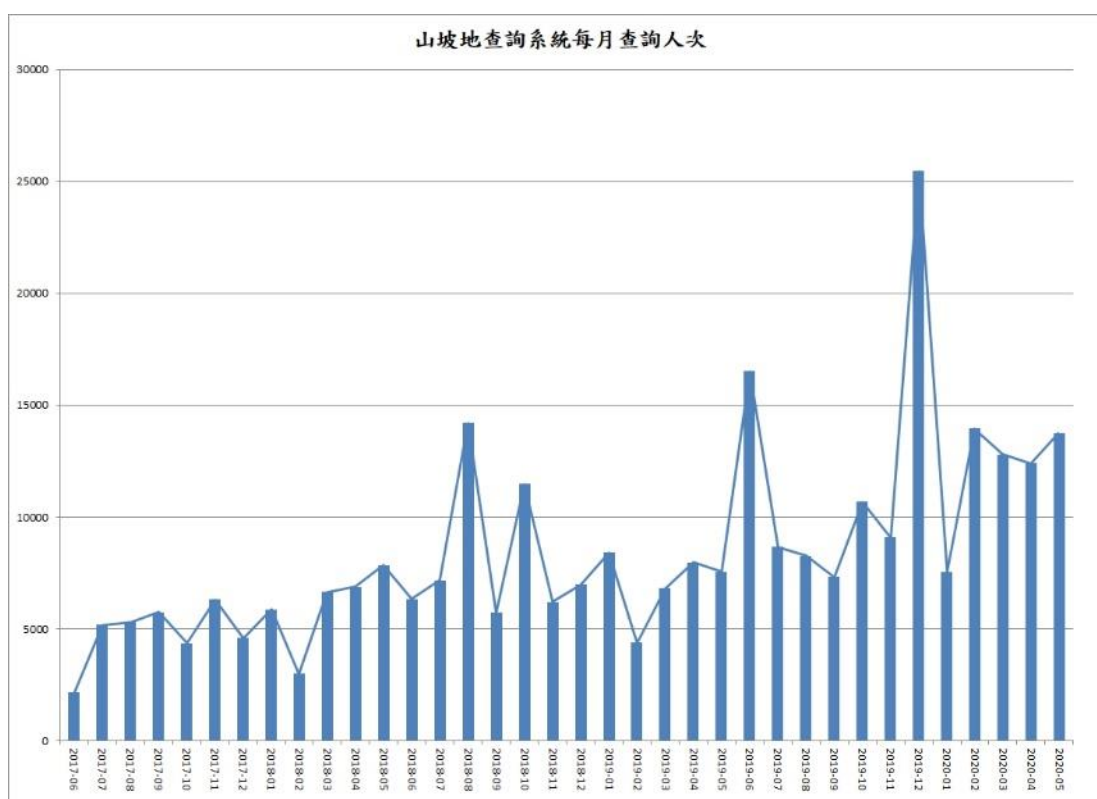
[回到列表](#)

圖 11 水土保持案件審查進度查詢

附件 6 使用人次統計

系統上線前三個月，利用臉書及新聞宣導方式，讓民眾得知該查詢系統，後為增加民眾使用普及率，於會勘時或於民眾往來公文中增加宣導，於後續月份其查詢人次便穩定上升。

民眾至「山坡地資訊查詢系統」，輸入地段地號資料，即可即時查詢該筆土地是否位於山坡地範圍及各項限制開發環境套疊結果。民眾利用山坡地資訊查詢平台查詢次數，截至 109 年 5 月底，每月幾乎均逾 5,000 次。



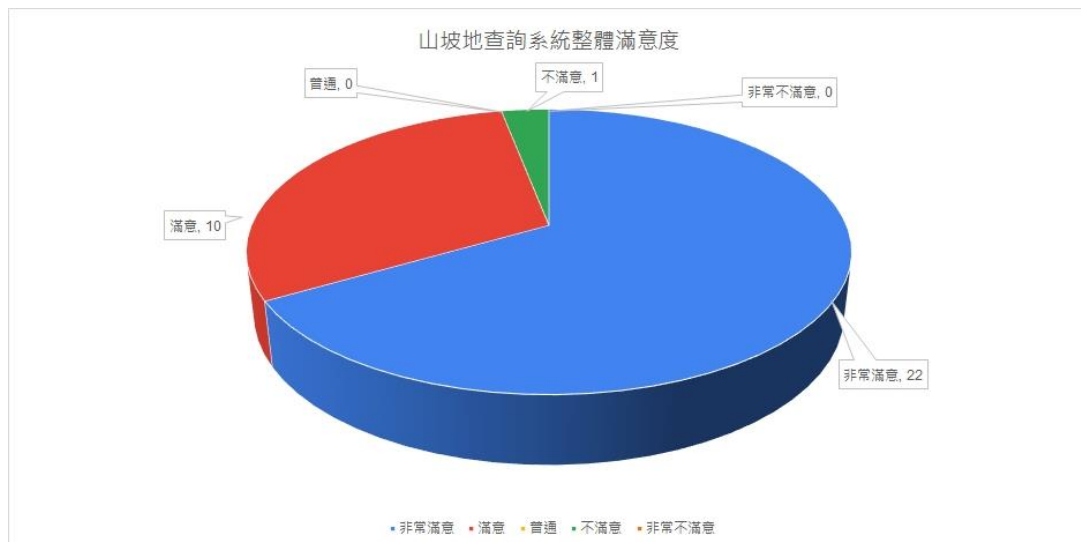


圖 12 106~109 年查詢人次統計及滿意度統計

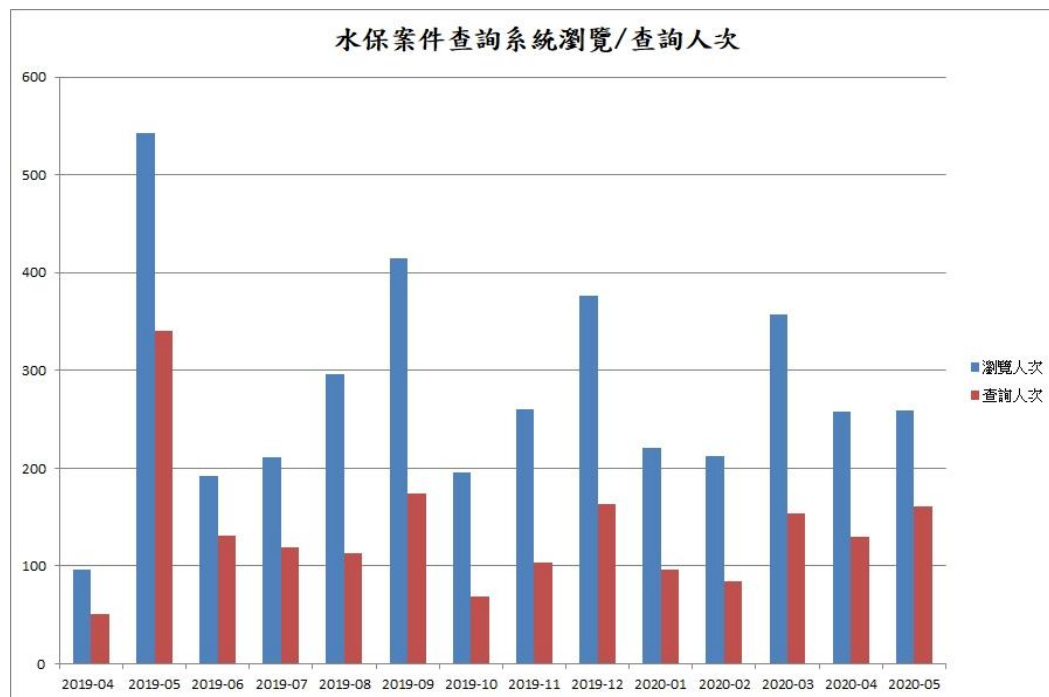


圖 13 108-109 年查詢人次統計

附件 7 網頁版山坡地資訊查詢系統功能使用

現今民眾皆人人一隻手機，為讓民眾在外也能使用手機直接查詢，修正網頁圖塊迎合手機頁面大小，提供民眾完整的資訊展現與

便捷的查詢介面，讓水利局人員或民眾隨時隨地查詢水土保持計畫進度。

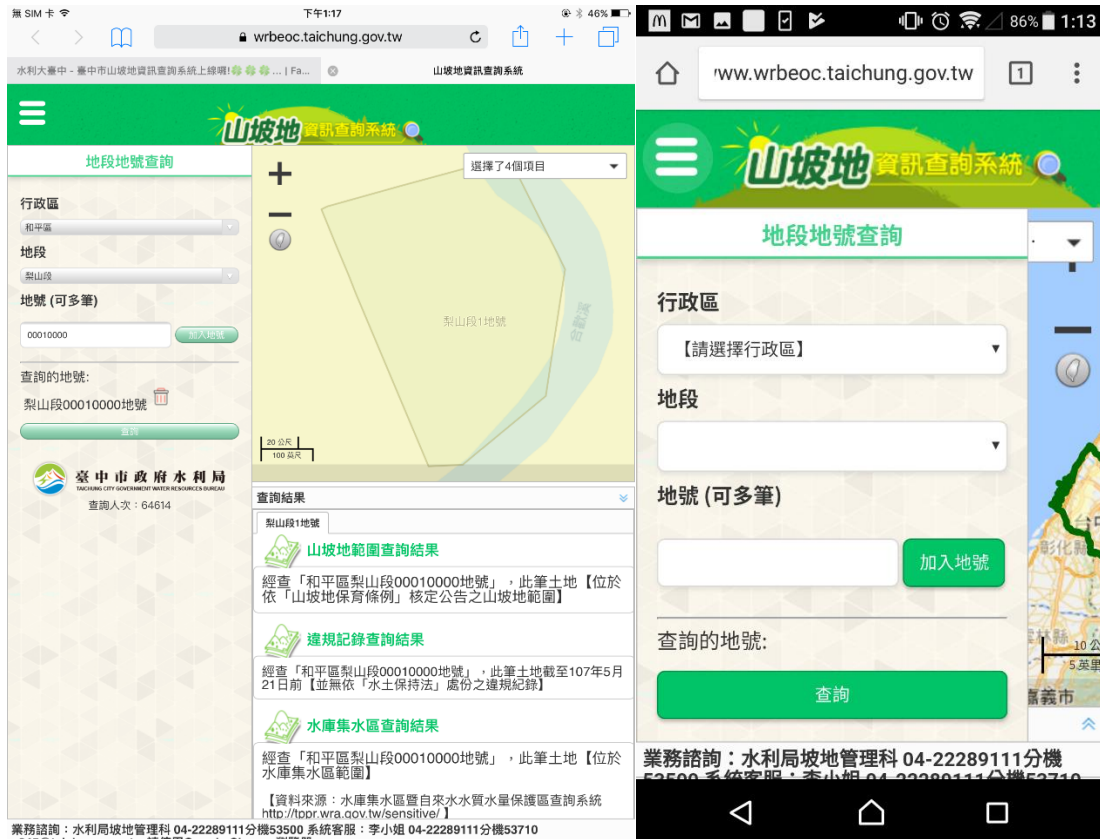


圖 14 查詢系統手機畫面